

Global Covenant of Mayors for Climate & Energy

Preguntas frecuentes

El presente documento ofrece información para las ciudades que están respondiendo al Global Covenant of Mayors for Climate & Energy mediante la Plataforma Unificada de Reporte de CDP-ICLEI.

Contenido

Preguntas frecuentes generales:	1
¿Qué es el Global Covenant of Mayors for Climate & Energy?.....	2
¿Qué son las oficinas regionales o nacionales?.....	2
¿Por qué divulgar información a Global Covenant of Mayors?.....	3
¿Qué son las insignias de GCoM?.....	4
Preguntas frecuentes específicas sobre la divulgación de información:	5
¿De qué manera el Marco Común de Reporte (CRF) se integra con la plataforma unificada de reporte?.....	5
¿Qué es la Nota guía?.....	5
¿Cómo se validan los datos de la ciudad para verificar el cumplimiento de los requisitos del CRF?.....	5
¿Cada cuánto tiempo las ciudades tienen que divulgar información a GCoM?.....	6
¿Las ciudades deben adjuntar la carta de compromiso cuando responden el cuestionario todos los años?.....	6
¿Cuál es la diferencia entre un inventario del CRF y un inventario del GPC?.....	6
¿En qué parte las ciudades deben informar las emisiones de GEI causadas por la generación de energía?.....	7
¿En qué parte las ciudades deben informar las emisiones causadas por los desechos que se usan en la generación de energía?.....	7
¿Qué es la insignia de acceso a la energía y cuándo las ciudades recibirán más información sobre ella?.....	8
¿Cada cuánto tiempo las ciudades deben desarrollar un inventario completamente nuevo?.....	8
¿Qué es exactamente un informe de monitoreo y de qué manera las ciudades deben divulgarlo?.....	9
¿Qué datos no exigidos por GCoM tendrá que divulgar en la Plataforma Unificada de Reporte de CDP-ICLEI?.....	10
¿Con quién se pueden comunicar las ciudades si necesitan ayuda para acceder o divulgar información mediante la Plataforma Unificada de Reporte de CDP-ICLEI?.....	10
Recursos	10
Recursos externos.....	10
Contactos	11
Anexo 1: Mapa de las fuentes de emisiones del CRF para el GPC	11



Preguntas frecuentes generales:

¿Qué es el Global Covenant of Mayors for Climate & Energy?

El [Global Covenant of Mayors for Climate & Energy](#) (GCoM) es la mayor alianza global para el liderazgo climático, que reúne a una coalición global de más de 10 000 ciudades y gobiernos locales que comparten una visión a largo plazo en apoyo a las acciones voluntarias para combatir el cambio climático y lograr una sociedad resiliente y con bajas emisiones. Dirigida por el Enviado Especial del Secretario General para la Ambición y las Soluciones Climáticas, Michael R. Bloomberg, y el Vicepresidente Ejecutivo de la Comisión Europea, Frans Timmermans, la coalición comprende ciudades en 6 continentes y 141 países, que representan a más de 950 millones de personas, o más del 12 % de la población mundial. Los gobiernos locales comprometidos con GCoM han prometido implementar políticas y tomar medidas para: (i) reducir/limitar las emisiones de gases de efecto invernadero, (ii) prepararse para el impacto del cambio climático, (iii) aumentar el acceso a energía sustentable, y (iv) hacer un seguimiento del progreso hacia estos objetivos. Además, las ciudades de GCoM se vinculan e intercambian conocimientos e ideas, con el apoyo de las partes interesadas regionales relevantes.

En junio de 2016, Bloomberg Philantropies y la Comisión Europea fusionaron al Covenant of Mayors con el Compact of Mayors para dar lugar al Global Covenant of Mayors for Climate & Energy. Los gobiernos locales que habían asumido un compromiso con el Covenant of Mayors o el Compact of Mayors antes de la fusión se consideraron automáticamente signatarios del Global Covenant of Mayors for Climate & Energy y su oficina regional o nacional correspondiente, en los lugares donde haya una. Para obtener más información, [haga clic aquí](#).

¿Qué son las oficinas regionales o nacionales?

Las oficinas regionales y nacionales de GCoM reúnen, alientan y fortalecen a las partes interesadas a nivel local, nacional y regional para ayudar a acelerar la acción climática de las ciudades. Mediante el conocimiento y la capacidad locales, las oficinas regionales y nacionales supervisan el desarrollo de planes de asistencia técnica para las ciudades, garantizan que se implemente el Marco Común de Reporte (CRF, por sus siglas en inglés) en toda la región, y reclutan ciudades de todos los tamaños para que se unan a la alianza. Una parte fundamental de su tarea es adaptar la estrategia global de GCoM a las realidades regionales, para garantizar que la planificación, implementación y evaluación estén alineadas con las prioridades a nivel nacional y regional.

Cada oficina regional o nacional está compuesta por diferentes redes y socios de la ciudad, quienes apoyan y contribuyen a la implementación de la misión y visión de GCoM. La lista de [oficinas regionales o nacionales](#) actuales incluye las siguientes:

- Asia oriental
- Europa oriental y Asia central
- Unión Europea y Europa occidental
- Japón
- República de Corea
- América Latina
- Medio Oriente y África del norte
- América del Norte: Estados Unidos de América
- América del Norte: Canadá
- Oceanía
- Caribe
- Asia del Sur

- Sudeste asiático
- África subsahariana

¿Por qué divulgar información a Global Covenant of Mayors?

Las ciudades comprometidas con la iniciativa de GCoM aceptan compartir sus principales datos climáticos con GCoM mediante divulgaciones periódicas para hacer un seguimiento del progreso en el cumplimiento de los objetivos de la alianza. La divulgación de información puede realizarse mediante una de las plataformas oficialmente reconocidas por GCoM:

- ▼ La [Plataforma Unificada de Reporte de CDP-ICLEI](#) (que reúne el carbonn Climate Registry (cCR) de ICLEI y la plataforma de CDP).
- ▼ La plataforma del European Covenant of Mayors, [para las ciudades europeas de GCoM](#).

Beneficios de divulgar datos mediante la Plataforma Unificada de Reporte de CDP-ICLEI para las ciudades comprometidas con GCoM:

1. Insignias y reconocimiento del progreso: Para reconocer el progreso logrado por los signatarios, la alianza de GCoM entrega insignias organizadas en torno a tres pilares del Marco Común de Reporte (CRF): mitigación, adaptación y acceso a la energía¹. Estas insignias, que se visibilizan en el perfil de cada ciudad en el sitio web de GCoM, ayudan a destacar los logros de los gobiernos locales y solamente pueden obtenerse mediante los esfuerzos de divulgación de información.
2. Agrupación y promoción: Con los datos públicos divulgados por más de 10 000 ciudades y gobiernos locales de todo el mundo, la Secretaría de GCoM compila y publica un informe anual que destaca el progreso colectivo y el potencial que tienen las ciudades a escala global.
3. Cuestionario integrado: Con solo responder un único cuestionario, las ciudades pueden divulgar información a CDP y GCoM, y recibir los beneficios de divulgar a ambas iniciativas (por ejemplo, exposición global y acceso a Cities Analytics).
4. Los datos divulgados públicamente se compartirán de manera automática con el carbonn Climate Registry de ICLEI.
5. ICLEI utilizará estos datos para complementar las actividades de investigación y análisis, y representar a los gobiernos regionales y locales en el escenario mundial a través de su trabajo de promoción de políticas de alto nivel.

¿Su ciudad todavía no se ha comprometido con GCoM? A continuación le compartimos los beneficios de comprometerse con GCoM para las ciudades que divulgan información:

1. Las ciudades pueden demostrar su liderazgo si asumen un compromiso con el Global Covenant of Mayors e informan su progreso mediante la Plataforma Unificada de Reporte de CDP-ICLEI. Para obtener información sobre cómo unirse a la iniciativa de GCoM, consulte [este documento](#).

GCoM les proporciona lo siguiente a las ciudades:

¹ Actualmente, GCoM está desarrollando el pilar de acceso a la energía del CRF. Dado que actualmente no hay un marco ni orientación para este pilar, está marcado con gris en los perfiles de todas las ciudades. Se espera que el pilar esté completo para finales del 2021 y que comience a usarse en el 2022.

- a. Una oportunidad de unirse a la mayor alianza global para el liderazgo climático de las ciudades.
- b. Oportunidades de cooperación, intercambio de conocimiento y vinculación.
- c. Apoyo para la colaboración con diferentes niveles de gobierno y sectores.
- d. Apoyo personalizado.
- e. Una voz unificada en el escenario mundial, que habla en representación de más de 10 000 ciudades y gobiernos locales.

GCoM les ofrece lo siguiente a las ciudades:

- a. Requisitos de divulgación armonizados, orientación y herramientas para ayudar a acelerar la acción climática y reducir las barreras para la implementación.
 - b. Asistencia técnica y desarrollo de capacidad.
 - c. Asociaciones globales para apoyar las soluciones en escala.
 - d. Campañas globales de comunicación y promoción.
 - e. Movilización de nuevas inversiones en la acción climática de la ciudad.
 - f. Gobernanza y estrategias coordinadas.
2. Cuestionario integrado: Con solo responder un único cuestionario, las ciudades pueden divulgar información a CDP-ICLEI y GCoM, y recibir los beneficios de divulgar a ambas iniciativas (por ejemplo, exposición global y acceso a Cities Analytics).

¿Qué son las insignias de GCoM?

GCoM ha definido una serie de insignias para reconocer el esfuerzo y progreso logrados por los signatarios en su compromiso con GCoM. Las insignias están estructuradas en torno a los tres pilares de GCoM (mitigación, adaptación y acceso a la energía), y cada una de ellas se desglosa en tres fases, que se muestran como barras de progreso en la Figura 1 que aparece debajo.

Las insignias se otorgan de acuerdo con la información divulgada por las ciudades de GCoM en una de las plataformas de reporte reconocidas oficialmente por GCoM.

El progreso de cada ciudad se reconoce visualmente en su perfil en línea ([tablero de la ciudad](#)) en el sitio web de GCoM. Cada insignia se ilumina en cuanto la ciudad logra el cumplimiento en una fase. Las insignias también se pueden mostrar en los sitios web de las oficinas regionales.

El objetivo de las insignias es proporcionar una idea del logro y el progreso alcanzados en las diferentes fases de participación de una ciudad en la iniciativa de GCoM. También conectan a las ciudades con oportunidades, recursos y otras ciudades que están en los mismos pasos o procesos.

Además, GCoM compila un informe anual donde se destaca el progreso colectivo y las proyecciones mediante el análisis de los datos divulgados por los signatarios de GCoM. Este informe incluye los resultados de la acción climática local para diferentes fines: proceso de UNFCCC, activos de comunicación, visibilidad de la acción climática al nivel de la ciudad, etc.

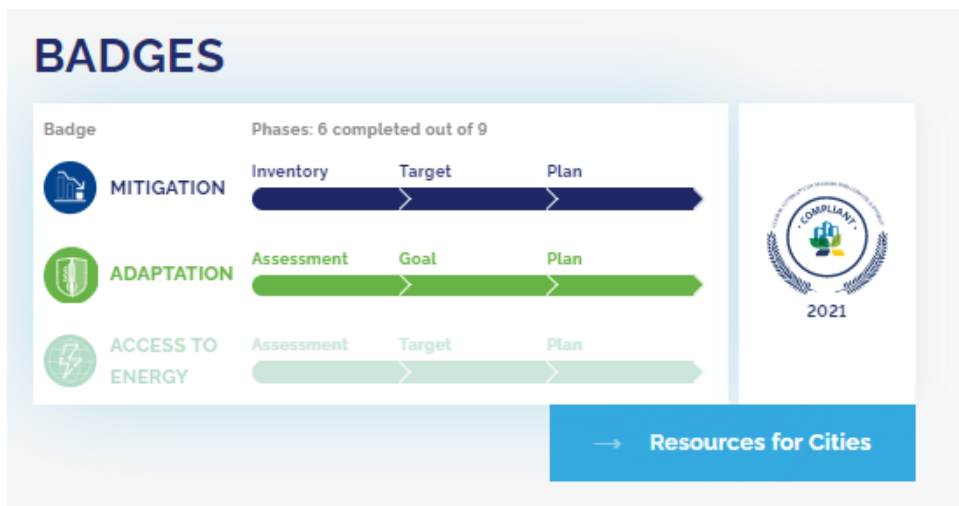


Figura 1: Pilares y fases del Marco Común de Reporte de GCoM, tal como se muestra en el sitio web de GCoM.

Actualmente, GCoM está desarrollando en pilar de acceso a la energía del CRF. Dado que actualmente no hay un marco ni orientación para este pilar, está marcado con gris en los perfiles de todas las ciudades. Se espera que el pilar esté completo para finales del 2021 y que comience a usarse en el 2022.

Para obtener información detallada sobre cómo obtener insignias y sobre las normas de validación, consulte [este documento](#) y esta [guía visual](#).

Preguntas frecuentes específicas sobre la divulgación de información:

¿De qué manera el Marco Común de Reporte (CRF) se integra con la plataforma unificada de reporte?

La plataforma unificada de reporte de CDP-ICLEI integra por completo al CRF y los cambios relacionados, lo que significa que cualquier dato exigido por el CRF puede divulgarse mediante la plataforma.

¿Qué es la Nota guía?

La [Nota guía](#) acompaña al [CRF original](#) con el objetivo de explicar el marco y su uso en detalle. Ofrece ejemplos y referencias para ayudar a comprender e interpretar correctamente los requisitos y las recomendaciones del CRF.

La Nota guía complementa al CRF, pero no es una guía metodológica. No reemplaza los materiales de orientación disponibles, que están disponibles mediante diferentes fuentes. La Nota guía ofrece una referencia a estos recursos y herramientas, y a cómo ayudan a las ciudades a cumplir con los requisitos del CRF (ver el Anexo 3 de la [Nota guía](#)).

En algunos casos, la Nota guía difiere del CRF, es decir hay más o menos requisitos en comparación con el documento original. En estos casos, la Nota guía tendrá prioridad por sobre el documento original del CRF.

¿Cómo se validan los datos de la ciudad para verificar el cumplimiento de los requisitos del CRF?

Una vez que la ciudad ha enviado sus datos mediante la Plataforma Unificada de Reporte de CDP-ICLEI, su respuesta al cuestionario será validada para verificar el cumplimiento de los requisitos del CRF.

Las ciudades recibirán un correo electrónico de parte de CDP o ICLEI con los resultados del cumplimiento, y comentarios y recomendaciones generales para mejorar los datos. El cumplimiento se logra una vez que se cumplen todos los requisitos asociados del CRF. Las ciudades tienen la posibilidad de modificar su respuesta de acuerdo con los comentarios recibidos y pueden comunicarse con su respectivo contacto de CDP o ICLEI para recibir ayuda.

La ciudad puede ir directamente a completar el punto de entrada de datos en el cuestionario que es necesario para el cumplimiento. Los usuarios principales pueden hacer cualquier modificación en su respuesta de 2021; para ello, inicie sesión en su [cuenta](#) y haga clic en “Modificar envío” en el bloque de Ciudades 2021. En la [Guía para el Usuario de Ciudades](#) hay más instrucciones disponibles.

Las enmiendas serán revisadas y la ciudad recibirá un correo electrónico con los resultados finales del cumplimiento. Los datos de la ciudad se compartirán con su respectiva oficina regional o nacional, que enviará una comunicación oficial en nombre de Global Covenant of Mayors for Climate & Energy para otorgar las insignias logradas. Estas insignias también se exhibirán en el perfil de la ciudad en el sitio web de Global Covenant of Mayors.

Las respuestas provistas por las ciudades y gobiernos locales ubicados en países cubiertos por [European Covenant of Mayors](#) y [Covenant of Mayors East](#) serán sometidas a una validación de 2.º nivel más profunda, que será realizada por [EU Joint Research Centre \(JRC\)](#). Para obtener más información sobre la validación de 2.º nivel, comuníquese con su centro de atención regional.

¿Cada cuánto tiempo las ciudades tienen que divulgar información a GCoM?

Una vez que una ciudad ha logrado el cumplimiento en alguna de las fases de las insignias, es necesario informar el progreso al menos cada dos años (es decir, año por medio). La [Nota guía del CRF](#) se refiere a ello como los informes de seguimiento (consulte la página 64 para obtener más información).

La Plataforma Unificada de Reporte de CDP-ICLEI recomienda que las ciudades informen el progreso todos los años. Si divulgan información todos los años, las ciudades pueden recibir comentarios sobre su progreso anualmente, tener acceso a Cities Analytics y garantizar que los datos estén actualizados en el [Portal de Datos Públicos de CDP](#). Además, si las ciudades quieren beneficiarse de la opción “Copiar de la respuesta anterior”, que simplifica el proceso de reporte al copiar los datos informados el año anterior, es fundamental divulgar información todos los años, ya que solamente se puede copiar la respuesta del año anterior.

¿Las ciudades deben adjuntar la carta de compromiso cuando responden el cuestionario todos los años?

Las ciudades solamente deben adjuntar la carta de compromiso firmada en la pregunta 0.2 del cuestionario si no la enviaron previamente a su respectiva oficina regional.

¿Cuál es la diferencia entre un inventario del CRF y un inventario del GPC?

El CRF es el marco estándar para las ciudades que divulgan sus datos ambientales. Incluye una serie de requisitos y recomendaciones definidos por GCoM con respecto a qué información y nivel de detalle deben usar las ciudades en los inventarios.

El CRF ofrece flexibilidad para desarrollar inventarios con cualquier metodología. Siempre y cuando se proporcione toda la información obligatoria en virtud del CRF (consulte la [Nota guía del CRF](#) para obtener más detalles), las ciudades pueden desarrollar el inventario de acuerdo con el protocolo del GPC o cualquier otro protocolo.

El protocolo de GPC está alineado con el CRF. Para las ciudades con un inventario de GPC, el [Anexo 1: Mapa de las fuentes de emisiones del CRF para el GPC](#), que se encuentra al final de este documento, puede usarse para identificar los subsectores de GPC para el CRF y garantizar que se incluyan todas las fuentes de emisiones. También puede consultar a continuación los detalles adicionales para el sector de generación de energía, que tiene requisitos de desglose adicionales en el CRF.

Las claves de notación usadas en el inventario de GPC también pueden usarse cuando divulgue información en el formato del CRF. Sin embargo, tenga en cuenta que la clave de notación NE (No se estima) no puede usarse para los subsectores obligatorios exigidos por el CRF.

Además de adjuntar una copia completa del inventario de emisiones de GEI, las ciudades de GCoM deben informar sus emisiones en el formato del CRF en el cuestionario, lo que incluye un resumen de las emisiones (pregunta 4.6a) y datos sobre las actividades y los factores de emisiones (pregunta 4.5 en el adjunto o 4.15). Recomendamos a las ciudades consultar la [Nota guía del CRF](#) completa para asegurarse de cumplir con todos los requisitos del CRF.

Este documento adjunto adicional puede ser un inventario de GPC, IPCC u otra metodología relevante.

¿En qué parte las ciudades deben informar las emisiones de GEI causadas por la generación de energía?

El CRF les pide a las ciudades que informen todas las emisiones de GEI de la generación de energía suministrada por la red causadas por las instalaciones que estén dentro de sus límites, como así también por las instalaciones que son propiedad del gobierno local y están ubicadas fuera de los límites de la ciudad.

Además, las ciudades deben desglosar las emisiones de este subsector en las siguientes categorías:

- ▼ Generación de electricidad únicamente.
- ▼ Generación de refrigeración/calor únicamente.
- ▼ Generación de calor y electricidad combinados (CHP) (inclusive refrigeración, calor y electricidad combinados [CCHP]).

Este desglose está integrado en la tabla del inventario con el formato del CRF en la pregunta 4.6a del cuestionario.

Además, es importante destacar que estas emisiones **NO** están incluidas en el inventario del total de emisiones de GEI, para evitar contabilizarlas dos veces.

Si desarrolla un inventario del GPC, las emisiones de GEI causadas por la generación de energía se informarán en el subsector **1.4.4**. Este subsector ya está incluido en la herramienta CIRIS, que debe garantizar que las emisiones de GEI están excluidas del total. Sin embargo, es necesario garantizar que las emisiones estén desglosadas en las categorías mencionadas anteriormente, ya que este nivel de detalle no se proporciona automáticamente en CIRIS ni en ninguna otra herramienta disponible para el público.

¿En qué parte las ciudades deben informar las emisiones causadas por los desechos que se usan en la generación de energía?

Las emisiones causadas por el uso de desechos para la generación de energía (incluidos los productos derivados de la eliminación y el tratamiento de residuos, como el gas de relleno sanitario, el biogás, etc.) son consideradas emisiones relacionadas con la energía y,

por lo tanto, deben informarse en el sector de energía estacionaria. La clave de notación IE debe usarse en la sección relevante para el sector de desechos, y se debe proporcionar un comentario para explicar dónde se han incluido.

- ▼ Si la energía generada no se conecta a la red, sino que se usa en el lugar, las emisiones deben informarse como emisiones directas, similares a las de la combustión del combustible o las de alcance 1, cuando corresponda.
- ▼ Si la energía generada se suministra a la red, las emisiones deben informarse como emisiones indirectas.

Además, las emisiones deben divulgarse en la sección de generación de energía del inventario (ver la pregunta anterior).

¿Qué es la insignia de acceso a la energía y cuándo las ciudades recibirán más información sobre ella?

En el 2021, las preguntas 8.4 y 8.5 fueron seleccionadas por GCoM como una previsualización de un conjunto de preguntas más amplio que estará asociado con el pilar de acceso a la energía y pobreza (EAPP, por sus siglas en inglés) del Marco común de reporte de GCoM. En el 2022, se incluirán todas las preguntas del pilar de acceso a la energía/pobreza. Su respuesta a estas dos preguntas nos ayudará a dar forma a la guía de reporte y validación en el futuro. Se agregarán más detalles sobre el EAPP en la Nota guía en cuanto lo hayamos definido y adoptado formalmente (lo cual se espera para más adelante en el 2021).

Mientras tanto, la insignia de acceso a la energía y sus fases permanecerán de color gris en los perfiles de GCoM, como se muestra en la Figura 1.

¿Cada cuánto tiempo las ciudades deben desarrollar un inventario completamente nuevo?

Una vez que una ciudad logre el cumplimiento para su inventario, ha llegado a la fase de monitoreo. A partir de allí, al menos cada cuatro años, debe proporcionar información sobre sus emisiones en la Plataforma Unificada de Reporte de CDP-ICLEI.

Al divulgar un inventario, hay dos fechas importantes:

El **año de contabilización** del inventario de GEI es el año en que se recopilaron los datos usados para calcular las cifras (es decir, los datos sobre las actividades y los factores de emisiones).

El **año de reporte** del inventario de GEI es el año en el que se envía (es decir, se divulga) el inventario completo a la Plataforma Unificada de Reporte de CDP-ICLEI.

El año de contabilización del inventario debe ser uno de los 4 años anteriores al año de reporte (es decir, si el inventario se divulga en el 2021, el año de contabilización no puede ser anterior al 2017), a menos que sea el primer inventario de la ciudad y sea difícil encontrar los registros estadísticos de los últimos 4 años. Por lo tanto, las ciudades deben actualizar el inventario cada 4 años, como se muestra en la Tabla 1. Tenga en cuenta que este requisito se ha modificado desde el 2019, de acuerdo con los plazos de disponibilidad de datos para que las ciudades actualicen sus inventarios de GEI. Sin embargo, recomendamos a las ciudades que ya tengan un inventario disponible en un plazo menor que lo divulguen.

Si no ha habido cambios significativos en las emisiones de GEI en comparación con el inventario anterior, la ciudad puede simplemente actualizar los datos del inventario anterior. Esto puede incluir recalcular las emisiones de los subsectores que hayan cambiado y dejar el resto como estaban, o actualizar los cálculos en función de los cambios que haya habido en la jurisdicción (por ejemplo, en la población).

Año de contabilización del inventario Año	Año de reporte del inventario			
	2020	2021	2022	2023
2016				
2017				
2018				
2019				
2020				
2021				
2022				



 El inventario es válido para este año de reporte.  El inventario no es válido para este año de reporte.

Tabla 1: Años de contabilización del inventario permitidos para el año de reporte. El año de contabilización del inventario no puede ser anterior a 4 años antes del año de reporte.

¿Qué es exactamente un informe de monitoreo y de qué manera las ciudades deben divulgarlo?

Una vez que una ciudad ha logrado el cumplimiento en alguna de las fases de las insignias, es necesario informar el progreso al menos cada dos años (es decir, año por medio). Las ciudades deben monitorear el progreso logrado con las medidas y acciones descritas en su(s) plan(es) y en el camino hacia el cumplimiento de las metas o los objetivos definidos.

Las ciudades deberán actualizar la información relevante:

- ▼ Información básica sobre la ciudad (población, ubicación, alcalde, etc.).
- ▼ La(s) meta(s) y el(los) objetivo(s) definidos en virtud de la iniciativa.
- ▼ Las emisiones de GEI en los sectores cubiertos por GCoM y un resumen de la principal información metodológica relacionada con el inventario. Para obtener más información, consulte la pregunta anterior.
- ▼ Los principales resultados de la evaluación de vulnerabilidad y riesgos relacionados con el clima. Los resultados de la evaluación y la información previamente divulgada deben confirmarse si no ha habido cambios o actualizarse si se han realizado evaluaciones más recientes.
- ▼ Un resumen del plan de acción, incluida una descripción de las principales acciones.

¿Qué datos no exigidos por GCoM tendrá que divulgar en la Plataforma Unificada de Reporte de CDP-ICLEI?

El Cuestionario para Ciudades de 2021 contiene tanto preguntas de GCoM como preguntas formuladas por otras iniciativas. Las respuestas contribuyen a los puntajes que CDP otorga a las ciudades, pero no afectan el cumplimiento de los requisitos de GCoM (es decir, las preguntas sobre las emisiones del gobierno local, la energía, el transporte, los alimentos, la seguridad hídrica, etc.).

Excepto por los requisitos del GCoM, el cuestionario no tiene requisitos mínimos en cuanto a la información que se debe proporcionar y las ciudades pueden dar la cantidad de detalles que quieran o tengan disponibles. Se recomienda a las ciudades divulgar la mayor cantidad de información posible para garantizar que los datos estén completos, obtener puntajes más altos de parte de CDP y tener la oportunidad de formar parte de la [Lista de Ciudades A](#) de CDP. La diferencia entre la insignia de GCoM y la Lista A está ilustrada [aquí](#).

¿Con quién se pueden comunicar las ciudades si necesitan ayuda para acceder o divulgar información mediante la Plataforma Unificada de Reporte de CDP-ICLEI?

Las ciudades pueden escribir un correo electrónico a cities@cdp.net o comunicarse con su contacto de CDP regional. Las ciudades de ICLEI también pueden comunicarse con su contacto regional de ICLEI y el carbon n Center (carbonn@iclei.org) puede remitir las consultas a la persona adecuada.

Recursos

Recursos externos

Recurso	Descripción
Preguntas técnicas frecuentes de Global Covenant of Mayors	Preguntas técnicas frecuentes para los signatarios de GCoM.
CRF del Global Covenant of Mayors	Marco común de reporte de GCoM.
Nota guía del Global Covenant of Mayors	Guía explicativa para complementar el CRF.
Guía sobre GCoM para las ciudades de CDP	Guía sobre el Cuestionario para Ciudades 2021.
Preguntas frecuentes sobre la divulgación de información para las ciudades de ICLEI	Preguntas frecuentes para las ciudades de ICLEI que divulgan información a GCoM.
Cómo divulgar información a Global Covenant of Mayors	Guía con formato de lista de verificación sobre cómo divulgar información y lograr el cumplimiento de los requisitos del CRF.
Guía visual	Guía visual sobre cómo las preguntas exigidas por el CRF se alinean con la plataforma del cuestionario.

Para acceder a una lista completa de los materiales, las herramientas y los recursos a los que pueden acceder las ciudades para obtener mayor información sobre la divulgación, consulte el Anexo 3 de la [Nota guía de Global Covenant of Mayors](#).

Contactos

Si tiene alguna pregunta, comuníquese con el equipo de Global Covenant of Mayors de CDP:

▼ CDP Cities: cities@cdp.net

Anexo 1: Mapa de las fuentes de emisiones del CRF para el GPC

Sectores y subsectores en el marco de reporte de GCoM	Inclusión de las emisiones		GPC (N.º de ref.)
	Emisiones directas	Emisiones indirectas	
Energía estacionaria			
Edificios residenciales	Obligatorio	Obligatorio	I.1.1, I.1.2
Edificios e instalaciones comerciales	Obligatorio	Obligatorio	I.2.1, I.2.2
Edificios e instalaciones institucionales	Obligatorio	Obligatorio	
Edificios e instalaciones industriales	Obligatorio	Obligatorio	I.3.1, I.3.2, I.4.1, I.4.2
Agricultura	Obligatorio	Obligatorio	I.5.1, I.5.2
Emisiones fugitivas	Obligatorio		I.7.1, I.8.1
Transporte			
Carretera	Obligatorio	Obligatorio	II.1.1, II.1.2
Ferrovionario	Obligatorio	Obligatorio	II.2.1, II.2.2
Navegación por agua	Obligatorio	Obligatorio	II.3.1, II.3.2
Aviación	Obligatorio	Obligatorio	II.4.1, II.4.2
Todoterreno	Obligatorio	Obligatorio	II.5.1, II.5.2
Desechos			
Disposición de residuos sólidos	Obligatorio		III.1.1, III.1.2
Tratamiento biológico	Obligatorio		III.2.1, III.2.2
Incineración y quema a cielo abierto	Obligatorio		III.3.1, III.3.2
Aguas residuales	Obligatorio		III.4.1, III.4.2
Procesos industriales y uso de productos (IPPU)			
Procesos industriales	Opcional		IV.1.1
Uso de productos	Opcional		IV.2.1
Agricultura, silvicultura y otros usos del suelo (AFOLU)			

Ganado	Opcional		V.1.1
Uso de la tierra	Opcional		V.2.1
Otro AFOLU	Opcional		V.3.1
Generación de energía			
Generación de electricidad únicamente.	Obligatorio		I.4.4
Generación de CHP	Obligatorio		
Generación de refrigeración/calor	Obligatorio		
Generación local de energía renovables	Opcional	Opcional	